מצב מאושר

209-0898916

מירון-פיצול נחלה 1 והסדרת מגרשים 115-116

נספח לתכנית גליון 1 מתוך 1

תחולה	רקע
תיאור	מאושר בהתאם לג\ 4069
תאריך עריכת הנספח	02.06.2021

רשימת התרשימים	קנ"מ
תמ"א 1	1:25,000
תמ"א 1\35	1:25,000
תמ"א 35	1:25,000
ת.מ.מ 9\2	1:25,000
ג\ 4069	1:5,000

שמות וחתימות:

עורך הנספח	שם: גינין בליש תאגיד: ערד ב. תכנון ותפעול בע"מ	חתימה: ערד ב. תכנון ותפעול בע"מ ח.פ. 515615672

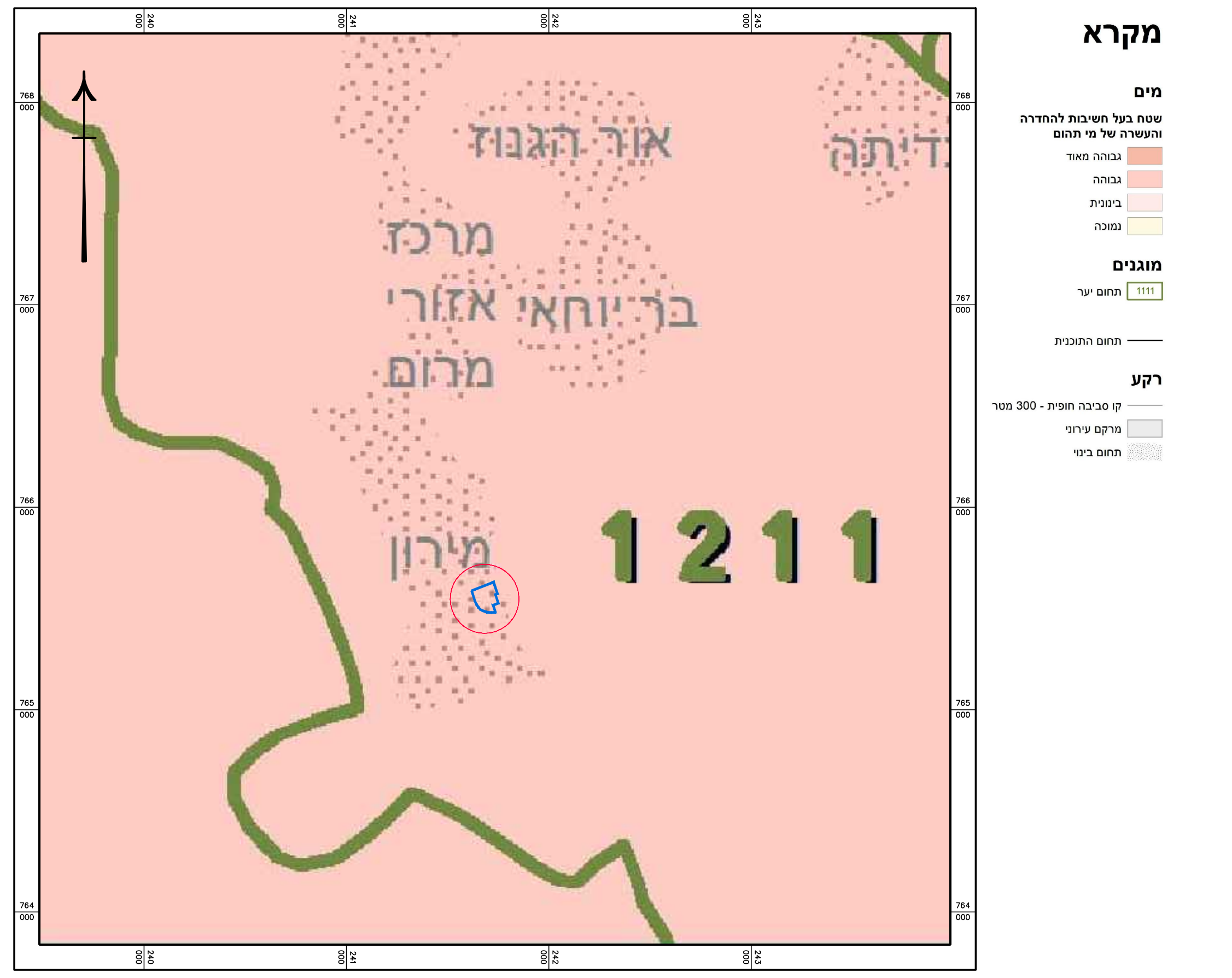
מקרא
אזור הגנה
מרכז אזורי
בר יוחאי
מירון
1211

תמ"א 1 תשריט משלים קנ"מ 1:25,000

מקרא
אזור הגנה
מרכז אזורי
בר יוחאי
מירון

תמ"א 1 תשריט ראשי קנ"מ 1:25,000

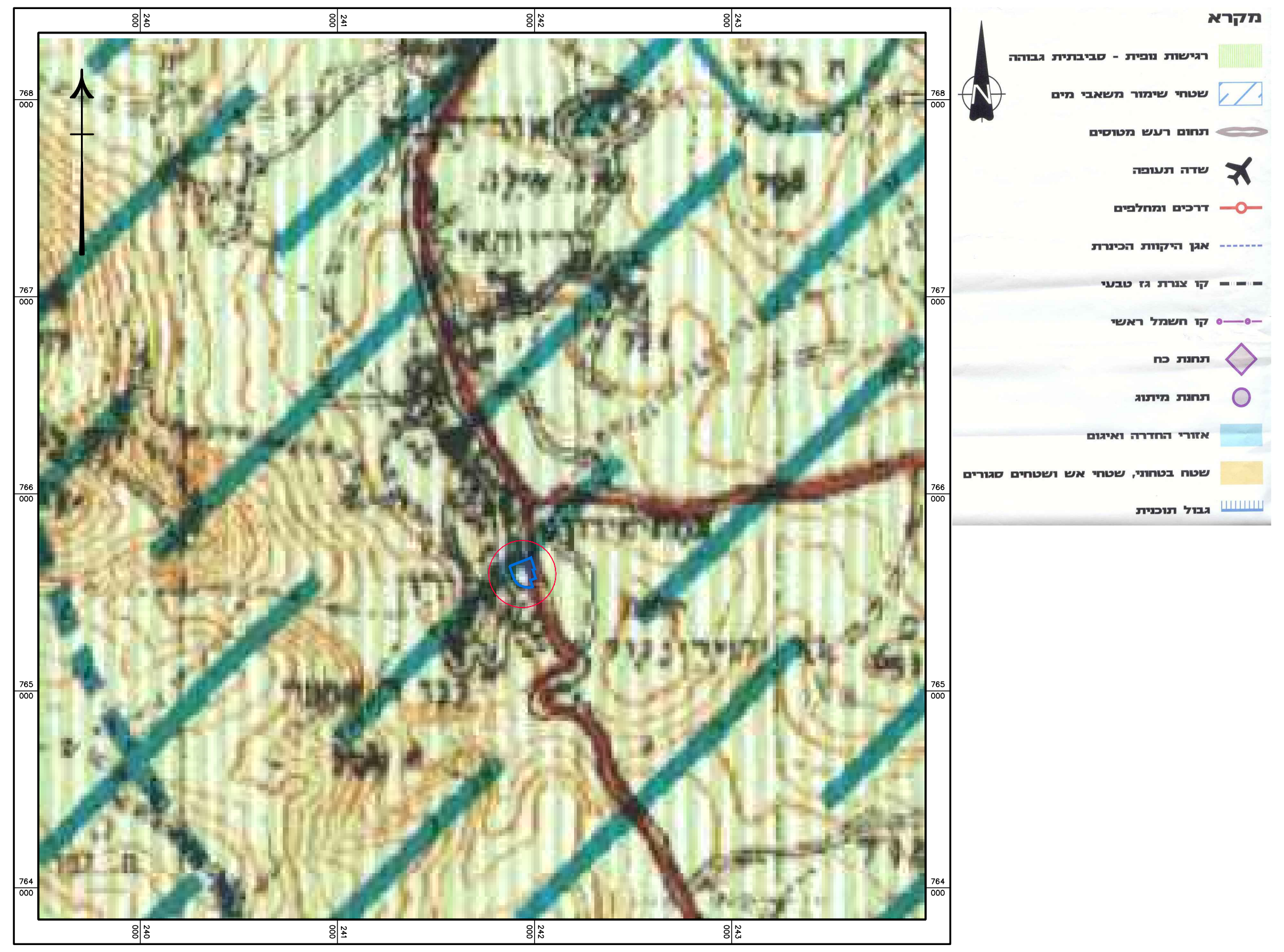

תמ"א 35 תשריט הנחיות סביבתיות קנ"מ 1:25,000

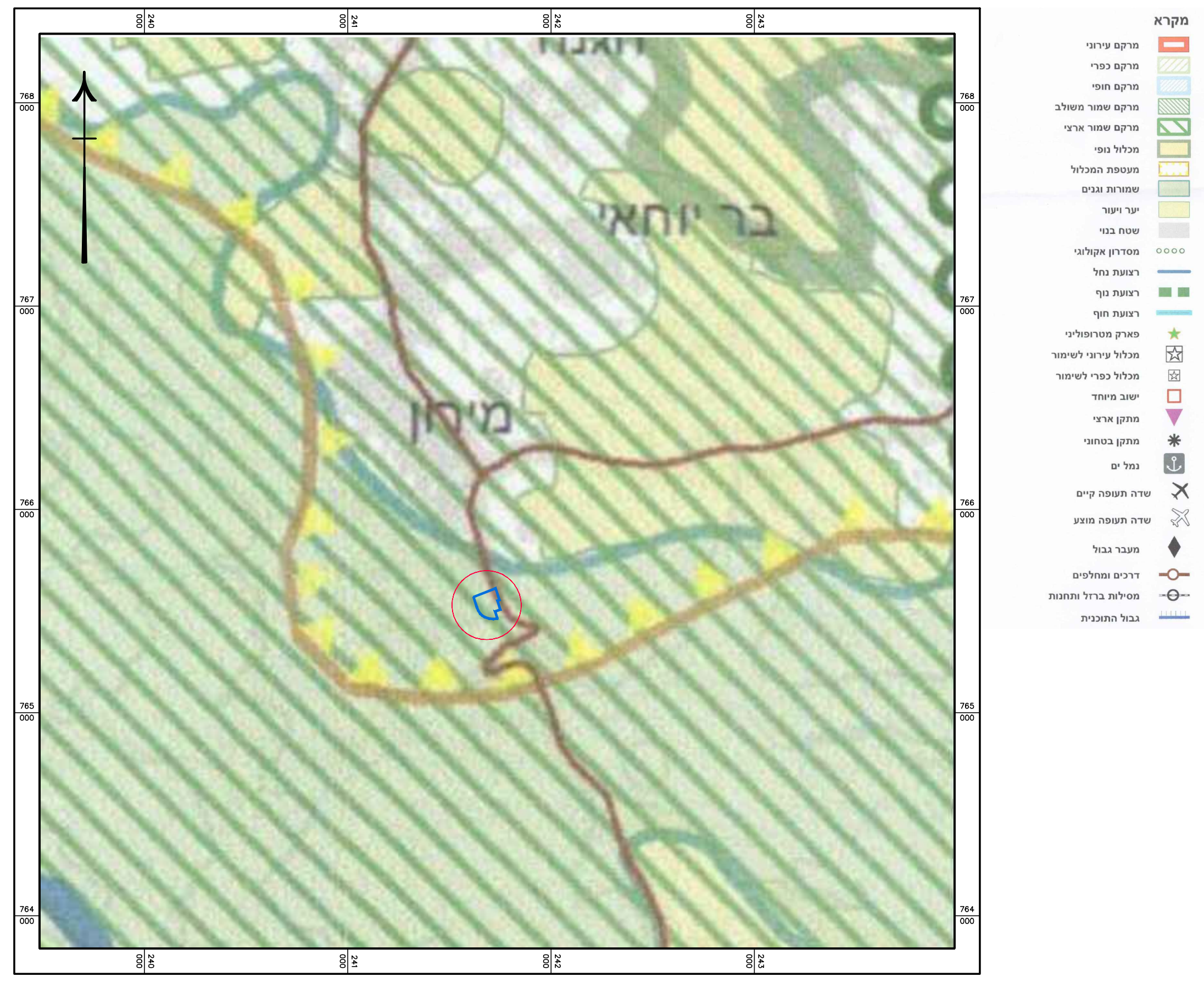
מקרא
בר יוחאי
מירון

תמ"א 1\35 קנ"מ 1:25,000

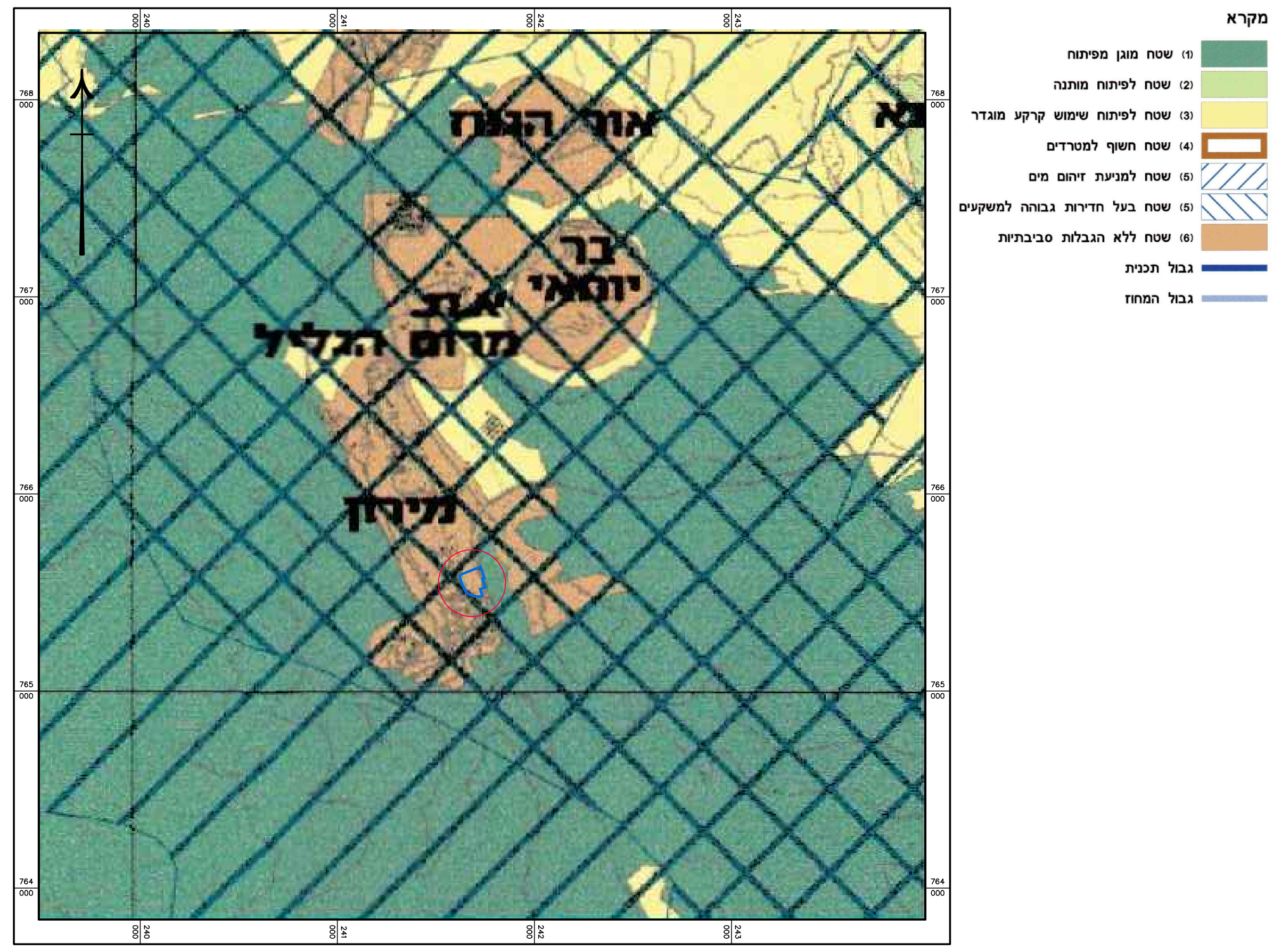
מקרא
אור הגנוז
בר יוחאי
מרום הגליל
מירון

תמ"מ 9\2 הנחיות סביבתיות לפיתוח קנ"מ 1:25,000

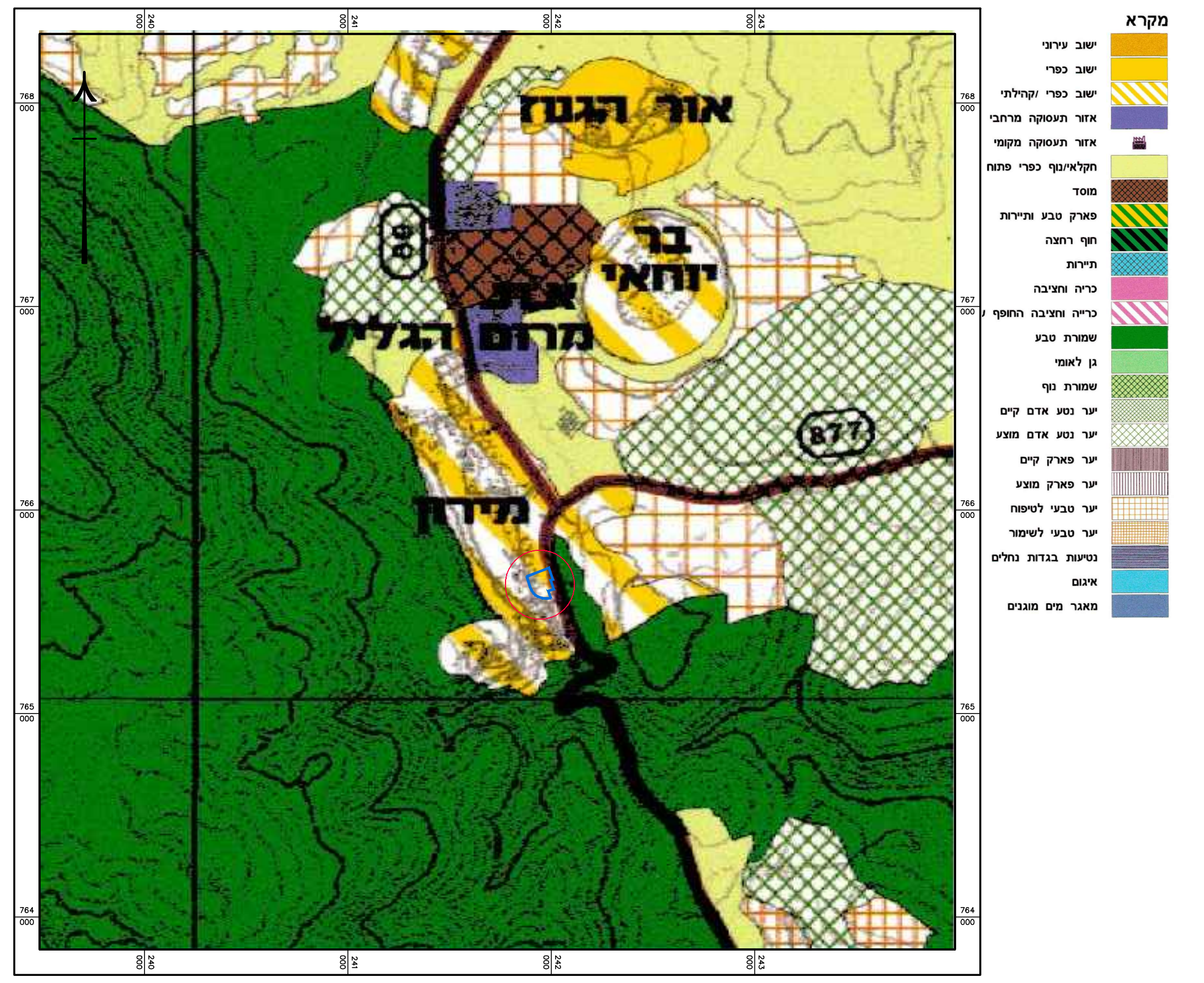
מקרא
אור הגנוז
בר יוחאי
מרום הגליל
מירון
877

תמ"מ 9\2 תשריט יעודי קרקע קנ"מ 1:25,000

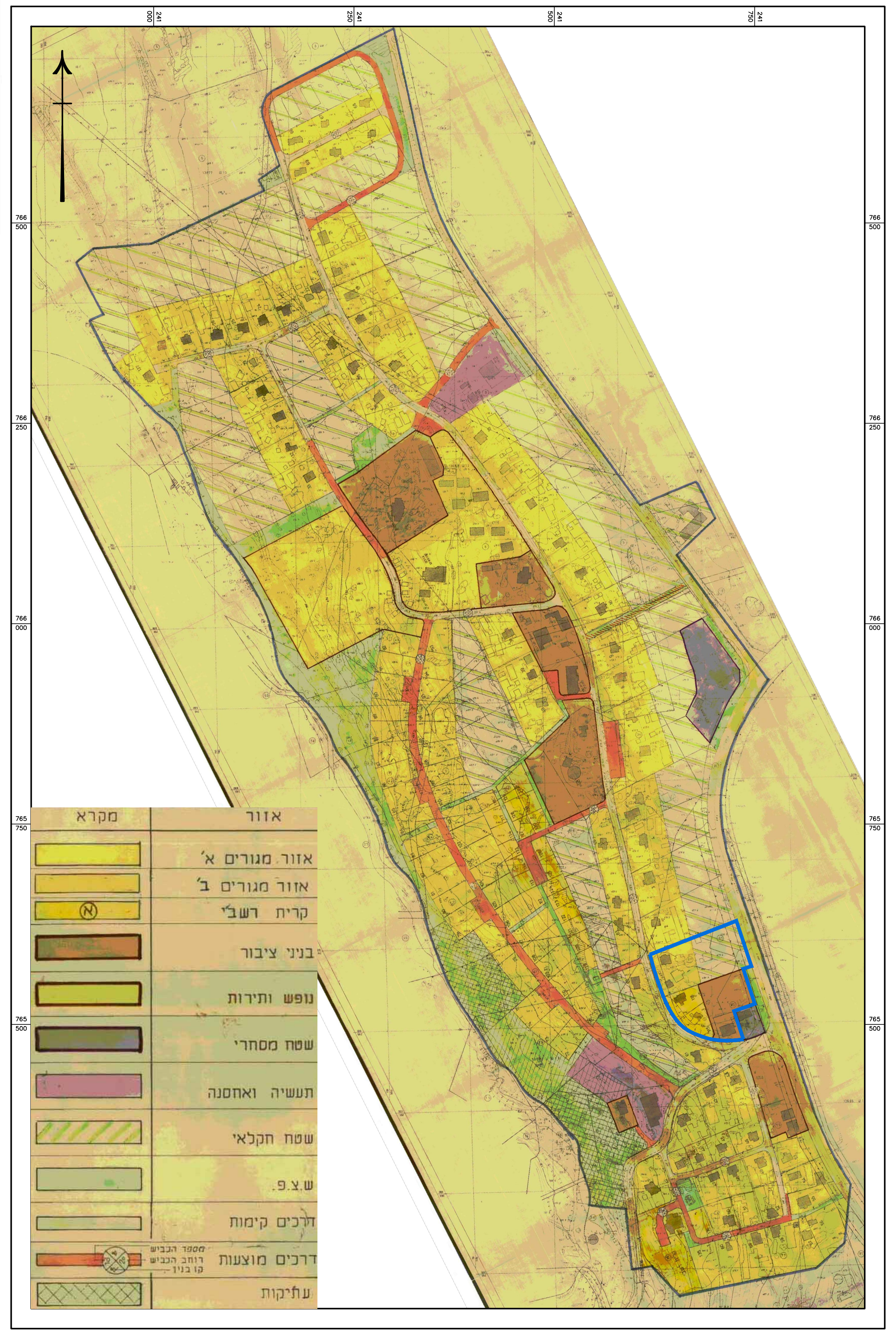
מקרא
אזור מגורים א'
אזור מגורים ב'
בניני ציבור
שטח מסחרי
אזור קרקע חקלאית
דרכים

תרשים בהתאם לתכנית ג\ 4069 קנ"מ 1:5000

מקרא
מצב מאושר

- גבול התכנית
- תכנית מאושרת
- 🟨 אזור מגורים א'
- 🟧 אזור מגורים ב'
- ▨ אזור קרקע חקלאית
- 🟫 בנייני ציבור
- ⬜ אזור מסחרי
- 🟩 שצ"פ
- דרך מאושרת
- דרך מאושרת
- מספר הדרך
- קווי בנין
- רוחב הדרך

טבלת שטחים:

יעוד	בדונם	ב- %
מצב מאושר		
אזור מגורים א'	2.982	23.14
אזור מגורים ב'	2.428	18.84
אזור קרקע חלקאית	3.630	28.17
בנייני ציבור	3.848	29.86
סה"כ	12.888	100.0

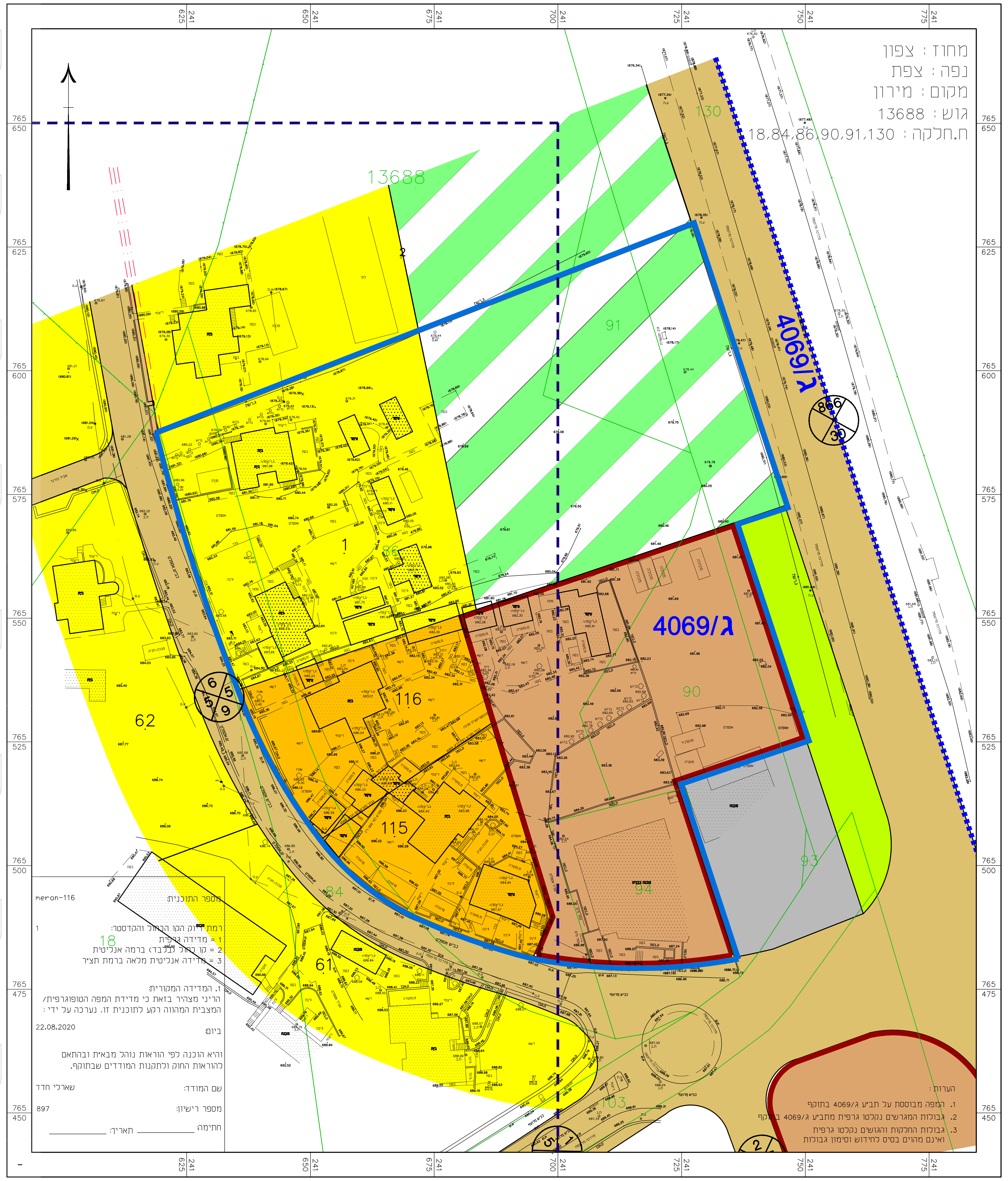
13688
130
91
4069/ג
4069/ג
90
93
94
116
115
62
61
18

מחוז : צפון
נפה : צפת
מקום : מירון
גוש : 13688
ח.חלקה : 18,84,86,90,91,130

מספר התוכנית: meron-116

רמת דיוק הקו הכחול והקדסטר: 1
1 = מדידה גרפית
2 = קו כחול (בלבד) ברמה אנליטית
3 = מדידה אנליטית מלאה ברמת תצ"ר

1. המדידה המקורית:
הריני מצהיר בזאת כי מדידת המפה הטופוגרפית/המצבית המהווה רקע לתוכנית זו, נערכה על ידי :

ביום: 22.08.2020

והיא הוכנה לפי הוראות נוהל מבא"ת ובהתאם להוראות החוק ולתקנות המודדים שבתוקף.

שם המודד: שארלי חדד

מספר רישיון: 897

חתימה: ____________ תאריך: ____________

הערות :

1. המפה מבוססת על תב"ע ג/4069 בתוקף
2. גבולות המגרשים נקלטו גרפית מתב"ע ג/4069 בתוקף
3. גבולות החלקות והגושים נקלטו גרפית ואינם מהוים בסיס לחידוש וסימון גבולות

מצב מאושר קנ"מ 1:500