


תקדמות

הצגת פרויקט - מציגות בוחנות

הצגת פרויקט - מציגות בוחנות



פרטים כלליים

שם הפרויקט: **פרויקט התחנה**

מספר הפרויקט: **123456789**

תאריך הפרויקט: **15/05/2024**

מחבר הפרויקט: **ד"ר אביחי**

מנחה הפרויקט: **ד"ר אביחי**

מיקום הפרויקט: **מחלקת המחקר**

הצגת פרויקט - מציגות בוחנות

פרטים כלליים

שם הפרויקט: **פרויקט התחנה**

מספר הפרויקט: **123456789**

תאריך הפרויקט: **15/05/2024**

מחבר הפרויקט: **ד"ר אביחי**

מנחה הפרויקט: **ד"ר אביחי**

מיקום הפרויקט: **מחלקת המחקר**

פרטים כלליים

שם הפרויקט: **פרויקט התחנה**

מספר הפרויקט: **123456789**

תאריך הפרויקט: **15/05/2024**

מחבר הפרויקט: **ד"ר אביחי**

מנחה הפרויקט: **ד"ר אביחי**

מיקום הפרויקט: **מחלקת המחקר**

הצגת פרויקט - מציגות בוחנות

פרטים כלליים

שם הפרויקט: **פרויקט התחנה**

מספר הפרויקט: **123456789**



















תאריך הפרויקט: **15/05/2024**

מחבר הפרויקט: **ד"ר אביחי**

מנחה הפרויקט: **ד"ר אביחי**

מיקום הפרויקט: **מחלקת המחקר**

[illegible]

	גבול התלבוית		מקום קדוש, מזוהבט לאומי	
	שמות טבע		כביש חיים	
	שמות כוף כפרי		כביש המוע	
	שמות כוף קולתי		מרכז ההדרכה והאדמיניסטרטיבי (כולל בית ספר סדה)	
	אזור היסטורי - אוביסטאג		אנטיקוונדור וחוקים אשר עזרו ונעזר תכנית בע' נפרדת	
	מרכז היסטורי וגוטש		שטח לימימים מיוחדים	

מקרא	
מקרא עירוני	
מקרא כפוי	
מקרא חסי	
מקרא שמד משולב	
מקרא שמד ארצי	
מכלול עמי	
שמורות הרים	
יער ויגוד	
שטח חלי	
רצועת דול	
רצועת עין	
רצועת נוי	

מקרא

(1) ששח מונ מפתח

(2) ששח לפתח מנתה

(3) ששח לפתח שמש קרקע מוגדר

(4) ששח חשף למסדרים

(5) ששח למעט זחום מים

(6) ששח בעל דחירע בבורה למשקעים

(7) ששח ללא הגבלות סביבתית

(8) גבול תכנית

גבול המחוז

765 500

765 000

246 000

246 500

765 000

765 500

מקום התכנית

מקום התכנית

■	מבנה מרכזי
■	מבנה צדדי
■	מבנה קטן
■	מבנה ממוצע
■	מבנה גדול
■	מבנה קטן
■	מבנה ממוצע
■	מבנה גדול

חוק התכנון והבנייה, התשכ"ה - 1965
תכנית מפורטת

מס' 209-0697078

ג' 4626 תחנת מעבר לאסוף ופנוי
פסולת מוצקה, כביש עין זיתים-צפת

מצב מאושר		גליון 1	מתוך 1
שט הספוד			קנימ
מצב מאושר			18250
תורמים מביא כללי			10,000
נשים נדלות			12,500
תורמים 912 עידי קרקס			17,500
תורמים 912 נדלות מביטיות			17,500
תורמים 35 מרמים			10,000
תורמים 35 נדלות מביטיות			10,000
תורמים 130/8			17,500
תורמים 8			10,000
תורמים 130/4			10,000
400/1			17,500

תאריך	07/11/2018
-------	------------

שמות וחתימות:

עורך התוכנית	שם:	גינן בליש	חתימה:
	תאריך:	ערב ב שירותיים פיננסיים	
